




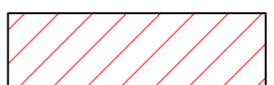




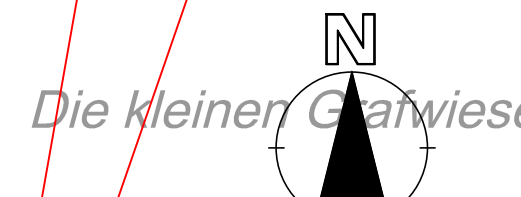




Legende:

-  geplante Gebäude
-  Verkehrsflächen
-  befestigte Flächen
-  Grünflächen
-  Regenwasserbewirtschaftung
-  FFH-Gebiet
-  Geltungsbereich
-  gepl. Bepflanzung

Anzahl der Grundstücke: 23
 Verkehrsfläche gesamt: 0,2 ha
 Grundstücke gesamt: 1,33 ha
 Geltungsbereich: 2,3 ha

AUFTRAGGEBER		
Ortsgemeinde Waldweiler		
PROJEKT		
Baugebiet "Hinter Kürtel"		
PLANINHALT		
Städtebauliches Konzept		
BEARBEITER		ZEICHNER
M.Sc. Nathalie Kremer Dipl. Ing. (FH) Edgar Mohsmann		N.Kremer
STAND		
Konzept		
PLOTTDATUM		
19.05.2025		
BLATTGRÖSSE		
0,57 m ²		
MAßSTAB		
Planzeichnung: 1:500		
		<ul style="list-style-type: none"> • Siedlungswasserwirtschaft • Ingenieurvermessung • Verkehrsanlagen • Sport-/Freizeitanlagen • Ingenieurbau • Projektsteuerung • Landschaftsplanung • SIGe-Koordination • Bauleitplanung • Stadtplanung <p>Ingenieurbüro P & P GmbH Geschäftsführer: Edgar Mohsmann Dipl.-Ing. (FH) Im Gewerbepark 5 66687 Waldern T +49 6971 9029-0 F +49 6971 9029-30</p> <p>Büroniederlassungen Großer Markt 17 66740 Saarouis T +49 6831 120 4038 Südallee 37e 54290 Trier T +49 651 9760 981-0</p> <p>info@paulus-partner.de www.paulus-partner.de</p> <p><small>Ein Unternehmen der TREYSTA</small></p>
		
<p>STADTBAULICHES KONZEPT</p>		
<p>Im Pönschloch</p>		
<p>Regenwasserbewirtschaftung</p>		