







**BIOTOPTYPEN** gemäß Biotopkartierung RLP

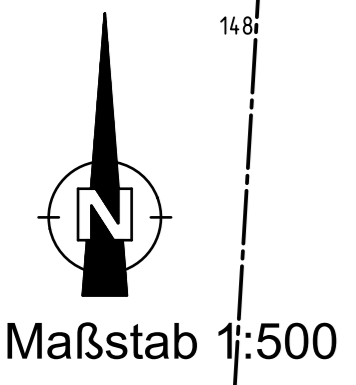
-  BD0 Hecke
-  BF3 Einzelaubbaum
-  HJ0 Garten
-  EA0 Fettwiese
-  VB0 Verkehrs- und Wirtschaftsweg Asphalt
-  VB1 Verkehrs- und Wirtschaftsweg teilversiegelt Feldweg, befestigt



Freileitung der Deutschen Bahn

Baldringen  
Flur 5

Rammersberger Heck



Maßstab 1:500

|  |  |
|--|--|
| <b>Bebauungsplan der Ortsgemeinde Baldringen</b><br>Teilgebiet "Kurze Gören II"  |  |
| Plan-Nr.: 001.1  | Verfahren gemäß §13b BauGB                     |
| Projekt-Nr.: 8669  |  |
| Maßstab: 1:500   | <b>Bestandsplan</b><br><b>Biotopkartierung</b> |
| Datum: 23.09.2021  |  |
| Blattgröße: 97 x 69 cm   |  |
|  <b>BKS INGENIEURGESELLSCHAFT</b><br><small>STADTPLANUNG, RAUM- / UMWELT-PLANUNG GMBH<br/>         MAXIMINSTRASSE 17a<br/>         D-54292 TRIER / MOSEL<br/>         WEB: WWW.BKS-TRIER.DE</small> |  |