



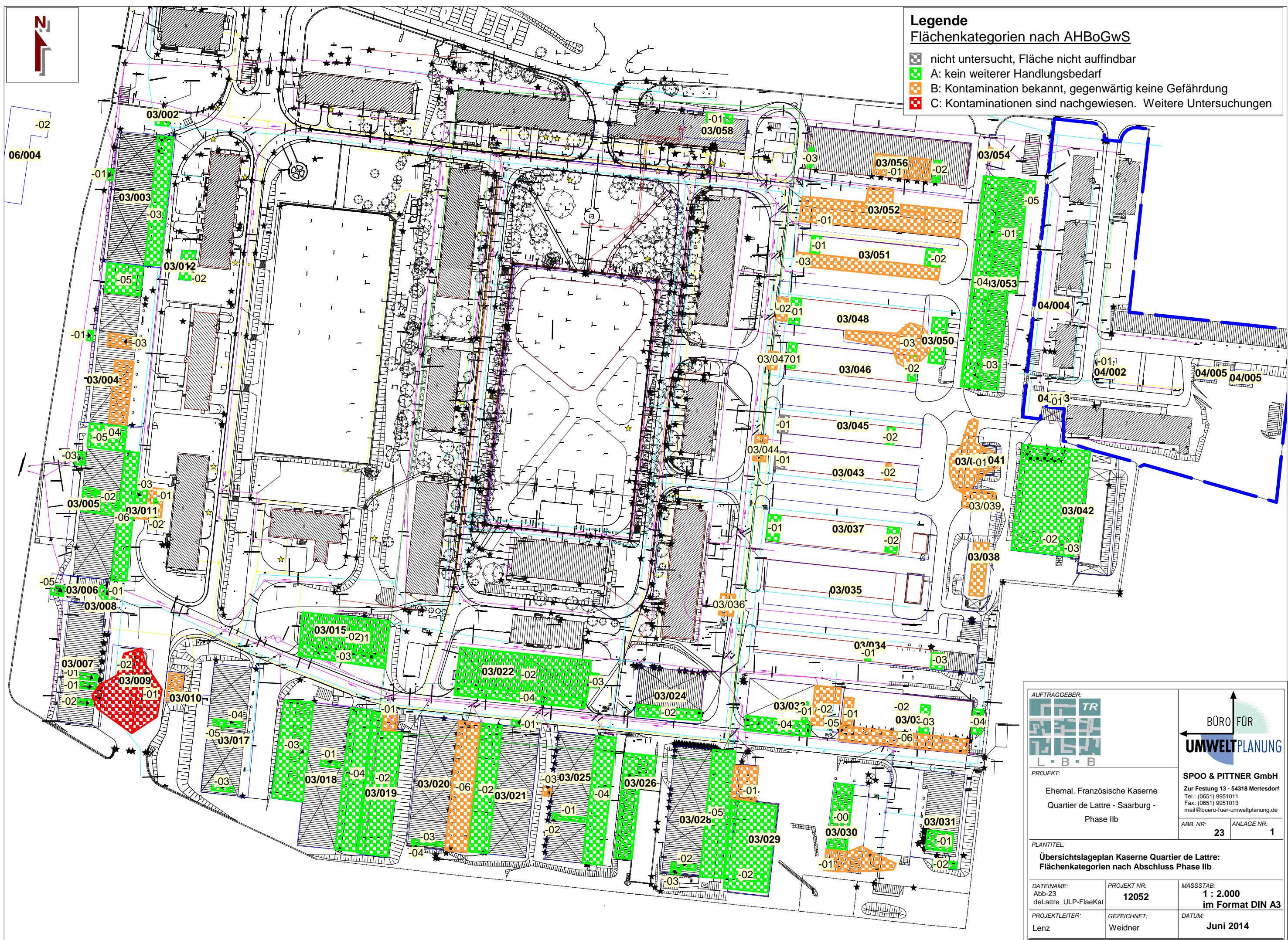




Legende

Flächenkategorien nach AHBoGS

-  nicht untersucht, Fläche nicht auffindbar
-  A: kein weiterer Handlungsbedarf
-  B: Kontamination bekannt, gegenwärtig keine Gefährdung
-  C: Kontaminationen sind nachgewiesen. Weitere Untersuchungen



AUFTRAGGEBER: 		BÜRO FÜR UMWELTPLANUNG	
PROJEKT: Ehemal. Französische Kaserne Quartier de Lattre - Saarburg - Phase IIb		SPOO & PITTNER GmbH Zur Festung 13 - 54318 Mertesdorf Tel.: (0651) 9951011 Fax: (0651) 9951013 mail@buero-fuer-umweltplanung.de	
ABB. NR: 23		ANLAGE NR: 1	
PLANTITEL: Übersichtslageplan Kaserne Quartier de Lattre: Flächenkategorien nach Abschluss Phase IIb			
DATEINAME: Abb-23 deLattre_ULP-FlaeKat	PROJEKT NR: 12052	MASSSTAB: 1 : 2.000 im Format DIN A3	
PROJEKTL EITER: Lenz	GEZEICHNET: Weidner	DATUM: Juni 2014	