

Stadt Saarburg

Bebauungsplan „Quartier de Lattre, Teil II“



Textliche Festsetzungen

Planfassung zur öffentlichen Auslegung nach § 13a i.V.m. § 3 Abs. 2 BauGB und zur Durchführung der Beteiligung der Behörden und sonstigen Träger öffentlicher Belange nach § 4 Abs. 2 BauGB

ENTWURF

Stand: 12.12.2018

Präambel

Überplanung eines Teilbereichs des Bebauungsplans „Quartier de Lattre, Teil 1“

Es erfolgt lediglich eine Änderung der zeichnerischen Festsetzungen für einen Teilbereich des Bebauungsplans „Quartier de Lattre, Teil 1“. Die textlichen Festsetzungen des Bebauungsplans „Quartier de Lattre, Teil 1“ haben für diesen Teilbereich weiterhin Bestand, sie werden nicht aufgehoben. Sie werden lediglich zur bauordnungsrechtlichen Festsetzung der Dachform geändert und ergänzt (rot markiert).

BAUPLANUNGSRECHTLICHE FESTSETZUNGEN

Bauplanungsrechtliche Festsetzungen gemäß Baugesetzbuch (BauGB) und Verordnung über die bauliche Nutzung der Grundstücke (BauNVO).

1 Art der baulichen Nutzung (§ 9 Abs. 1 Nr. 1 BauGB i.V.m. §§ 1 - 11 BauNVO)

- 1.1 Im allgemeinen Wohngebiet sind abweichend von § 4 Abs. 2 Nr. 2 BauNVO die der Versorgung des Gebietes dienenden Läden sowie Schank- und Speisewirtschaften nicht zulässig (§ 1 Abs. 5 BauNVO).
- 1.2 Im allgemeinen Wohngebiet sind abweichend von § 4 Abs. 3 Nr. 4 und Nr. 5 BauNVO Gartenbaubetriebe und Tankstellen nicht zulässig (§ 1 Abs. 6 BauNVO).

2 Maß der baulichen Nutzung (§ 9 Abs. 1 Nr. 2 BauGB i.V.m. §§ 16 - 21a BauNVO)

2.1 Höhe baulicher Anlagen (§ 18 BauNVO)

- 2.1.1 Im allgemeinen Wohngebiet wird die Höhe baulicher Anlagen als Höchstmaß festgesetzt. Festgesetzt werden die Traufhöhe und die Oberkante baulicher Anlagen in m über dem maßgebenden unteren Bezugspunkt.
- 2.1.2 Maßgebender unterer Bezugspunkt im allgemeinen Wohngebiet ist die Straßenoberkante der Planstraße C nach Endausbau an dem der Mitte der straßenseitigen Gebäudefassade nächstgelegenen Punkt der Planstraße C. Als straßenseitige Gebäudefassade gilt die Gebäudefassade an der der Straßenseite zugewandten Längsseite des Baufensters.

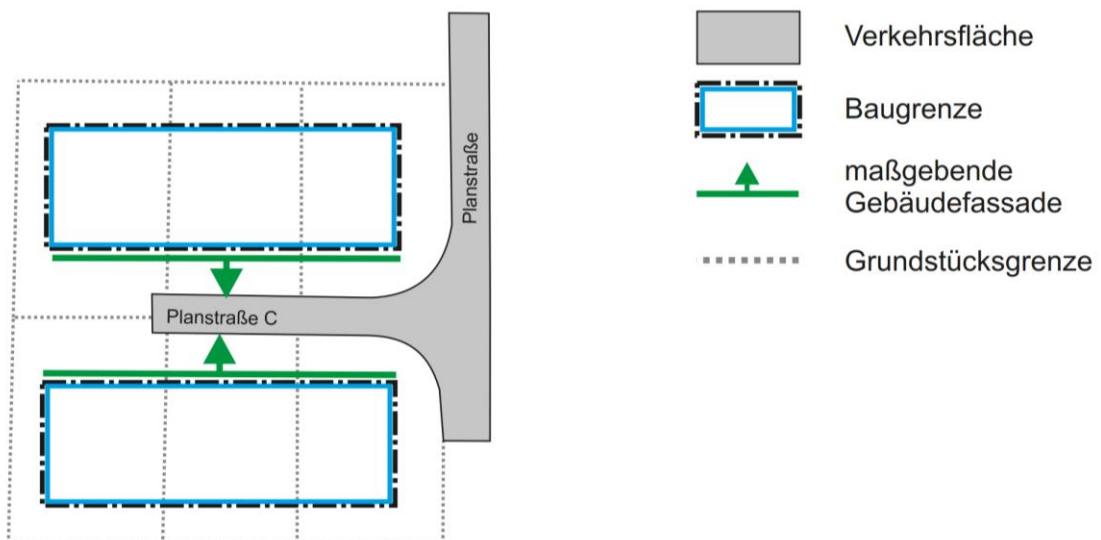


Abbildung 1: Prinzipische Skizze maßgebender unterer Bezugspunkt

- 2.1.3 Maßgebend zur Bestimmung der Oberkante baulicher Anlagen ist der höchste Punkt der baulichen Anlage.
- 2.1.4 Maßgebend zur Bestimmung der Traufhöhe ist der Schnittpunkt der Außenwand mit der Dachhaut (Trauflinie). Bei flachgeneigten Dächern und Pultdächern ist die untere Trauflinie maßgebend. Bei Gebäuden mit Flachdächern gilt die festgesetzte Traufhöhe zzgl. 0,5 m als zulässige Höhe der Oberkante baulicher Anlagen (Oberkante Attika). Bei Gebäuden mit Staffelgeschoss ist maßgebend zur Bestimmung der Traufhöhe der Schnittpunkt der Gebäudeaußenwand mit der Oberkante der Geschossdecke des obersten Vollgeschosses.

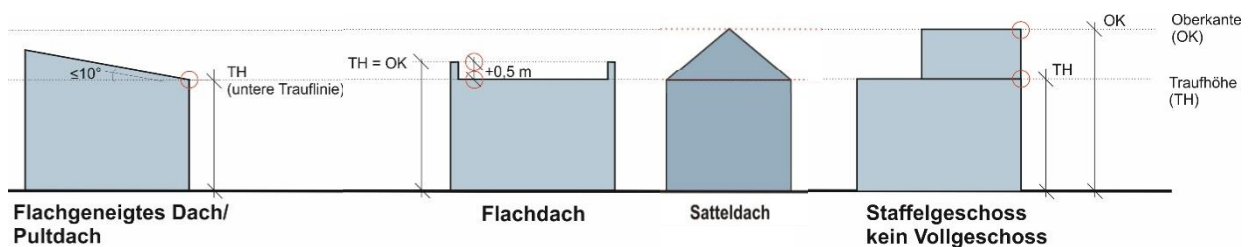


Abbildung 2: Prinzipskizze zulässige Höhe baulicher Anlagen

- 2.1.5 Überschreitungen der zulässigen Oberkante baulicher Anlagen durch Kamine, Schornsteine, Abluft- und Abgasrohre sind um bis zu 2,0 m zulässig. Dies gilt auch für an die Außenwand angebaute Kamine / Schornsteine. (§ 16 Abs. 6 BauNVO).
- 2.1.6 Überschreitungen der zulässigen Oberkante baulicher Anlagen durch sonstige Dachaufbauten für sonstige haustechnische Anlagen (einschließlich Photovoltaik-/ Solaranlagen) sind um bis zu 1,5 m zulässig, wenn die Dachaufbauten um mindestens 1,5 m von der Gebäudeaußenwand des darunterliegenden Geschosses zurückspringen (§ 16 Abs. 6 BauNVO).
- 2.1.7 Überschreitungen der zulässigen Oberkante baulicher Anlagen durch Aufzugsüberfahrten sind um bis zu 1,0 m zulässig (§ 16 Abs. 6 BauNVO).
- 2.1.8 Bei Gebäuden mit Flachdächern, bei denen die festgesetzte Traufhöhe zzgl. 0,5 m als zulässige Höhe der Oberkante baulicher Anlagen gilt, sind Überschreitungen der zulässigen Oberkante baulicher Anlagen durch Bauteile, die als Absturzsicherung dienen, um bis zu 1,5 m zulässig (§ 16 Abs. 6 BauNVO).

3 Bauweise (§ 9 Abs. 1 Nr. 2 BauGB i.V.m. § 22 BauNVO)

Im allgemeinen Wohngebiet sind nur Einzelhäuser zulässig (§ 22 Abs. 2 BauNVO).

4 Überbaubare Grundstücksflächen (§ 9 Abs. 1 Nr. 2 BauGB i.V.m. § 23 BauNVO)

- 4.1 Oberirdische Garagen müssen einen Abstand von mindestens 5 m zu der sie erschließenden öffentlichen Verkehrsfläche einhalten (§ 12 Abs. 6 BauNVO).

4.2 Überdachte Stellplätze (Carports), müssen einen Abstand von mindestens 1 m zu der sie erschließenden öffentlichen Verkehrsfläche einhalten (§ 12 Abs. 6 BauNVO).

5 Zahl der Wohnungen in Wohngebäuden (§ 9 Abs. 1 Nr. 6 BauGB)

Im allgemeinen Wohngebiet sind höchstens zwei Wohnungen je Wohngebäude zulässig (§ 9 Abs. 1 Nr. 6 BauGB).

6 Mit Geh-, Fahr- und Leitungsrechten zu belastende Flächen (§ 9 Abs. 1 Nr. 21 BauGB)

Die mit „GFL“ bezeichnete Fläche ist mit einem Geh-, Fahr- und Leitungsrecht zugunsten der Träger der Ver- und Entsorgung sowie einem Gehrecht zugunsten der Allgemeinheit zu belasten.

7 Vorkehrungen zum Schutz vor schädlichen Umwelteinwirkungen (§ 9 Abs. 1 Nr. 24 BauGB)

7.1 Zum Schutz vor Außenlärm für Außenbauteile von Aufenthaltsräumen sind die Anforderungen der Luftschalldämmung nach DIN 4109-1 „Schallschutz im Hochbau – Teil 1: Mindestanforderungen“, Ausgabe Januar 2018, an den der B 51 zugewandten Fassadenabschnitten (Fassadenabschnitte, die bei horizontaler Projektion eine Sichtverbindung zur B 51 aufweisen) einzuhalten. Die erforderlichen gesamten bewerteten Bau-Schalldämm-Maße $R'_{w,ges}$ der Außenbauteile ergeben sich nach DIN 4109-1 (Januar 2018) unter Berücksichtigung des maßgeblichen Außenlärmpegels und der unterschiedlichen Raumarten nach folgender Gleichung (Gleichung 6):

$$R'_{w,ges} = L_a - K_{Raumart}$$

Dabei ist

$K_{Raumart} = 30 \text{ dB}$ für Aufenthaltsräume in Wohnungen, Übernachtungsräume in Beherbergungsstätten, Unterrichtsräume und Ähnliches;

$K_{Raumart} = 35 \text{ dB}$ für Büroräume und Ähnliches;

L_a der maßgebliche Außenlärmpegel nach Punkt 4.4.5 der DIN 4109-2 (Januar 2018).

Mindestens einzuhalten sind:

$R'_{w,ges} = 30 \text{ dB}$ für Aufenthaltsräume in Wohnungen, Übernachtungsräume in Beherbergungsstätten, Unterrichtsräume, Büroräume und Ähnliches.

Die erforderlichen gesamten bewerteten Bau-Schalldämm-Maße $R'_{w,ges}$ sind in Abhängigkeit vom Verhältnis der vom Raum aus gesehenen gesamten Außenfläche eines Raumes S_S zur Grundfläche des Raumes S_G nach DIN 4109-2 (Januar 2018), Gleichung 32 mit dem Korrekturwert KAL nach Gleichung 33 zu korrigieren.

Für Außenbauteile, die unterschiedlich zur maßgeblichen Lärmquelle orientiert sind, siehe DIN 4109-2 (Januar 2018), 4.4.1.

Es können Ausnahmen von den getroffenen Festsetzungen zugelassen werden, soweit nachgewiesen wird, dass – insbesondere bei gegenüber den Lärmquellen abgeschirmten oder den Lärmquellen abgewandten Gebäudeteilen – geringere gesamte bewertete Bau-Schalldämm-Maße $R'_{w,ges}$ erforderlich sind.

- 7.2 In Räumen, die überwiegend zum Schlafen benutzt werden, und in schutzbedürftigen Räumen mit sauerstoffverbrauchender Energiequelle ist durch den Einbau von Lüftungseinrichtungen für ausreichende Belüftung zu sorgen. Lüftungseinrichtungen sind nicht erforderlich, wenn der betroffene Raum über ein Fenster verfügt, an dem der Beurteilungspegel durch Verkehrslärm nach der schalltechnischen Untersuchung zum Bebauungsplan in der Nacht den Orientierungswert der DIN 18-005 einhält.

8 Flächen und Maßnahmen zum Schutz, zur Pflege und Entwicklung von Boden, Natur und Landschaft (§ 9 Abs. 1 Nr. 20 BauGB) sowie Flächen und Maßnahmen für das Anpflanzen von Bäumen, Sträuchern und sonstigen Bepflanzungen sowie mit Bindungen für Bepflanzungen und für die Erhaltung von Bäumen, Sträuchern und sonstigen Bepflanzungen (§ 9 Abs. 1 Nr. 25 a + b BauGB)

8.1 Begrünung von Grundstücksfreiflächen

- 8.1.1 Im allgemeinen Wohngebiet sind die Grundstücksfreiflächen (nicht überbaute, bzw. nicht unterbaute und nicht befestigte Grundstücksflächen) zu begrünen, gärtnerisch anzulegen und dauerhaft zu unterhalten.

Je angefangene 300 m² Grundstücksfläche ist mind. ein standortgerechter, heimischer Laubbaum 2. Ordnung (Mindestqualität: 3 x verpflanzt mit Stammumfang 16-18 cm, gemessen in 1 m Höhe) zu pflanzen.

- 8.1.2 Die Pflanzungen sind spätestens im ersten Jahr nach Bezugsfähigkeit des jeweiligen Gebäudes vom Grundstückseigentümer auszuführen. Sie sind auf Dauer zu erhalten.

Abgängige Gehölze sind gemäß den Bepflanzungsvorgaben zu ersetzen.

Vorhandene Gehölze, die erhalten werden, können hierauf angerechnet werden.

Im Bereich von Leitungstrassen und deren Schutzstreifen sind zum Schutz vor Wurzelschäden durch Bepflanzungen nur flachwurzelnden Sträuchern zulässig.

8.2 Versickerungsfähige Flächenbefestigung

Im allgemeinen Wohngebiet sind auf Flächen, die nicht unterbaut sind, zur Befestigung von Einfahrten, Stellplätzen und Platz- und Hofflächen sowie von Fußwegen und Wegen, die ausschließlich als Feuerwehr- und Rettungszufahrt dienen, nur versickerungsfähige Materialien (z.B. offenfugiges Pflaster, Rasengittersteine, wassergebundene Decken, Schotterrasen etc.) mit einem Abflussbeiwert von höchstens 0,6 (gem. DWA-A-138) zulässig. Auch der Unterbau ist entsprechend wasserdurchlässig herzustellen. Die Verwendung anderer Materialien ist zulässig, wenn das anfallende Niederschlagswasser über eine geeignete Oberflächenneigung in angrenzende unbefestigte Grundstücksfreiflächen auf dem Grundstück entwässert wird.

8.3 Insektenfreundliche Außenbeleuchtung

Im Plangebiet sind nur „insektenfreundliche“ Außenbeleuchtungen mit einem uv-freien Lichtspektrum (z.B. Natriumdampfhochdruckleuchten, LED) zulässig.

8.4 Korrosionsresistente Materialienverwendung

Dacheindeckungen und Fassadenflächen aus Metallen wie Kupfer, Zink und Blei sind nur dann zulässig, wenn sie korrosionsresistent beschichtet sind.

II BAUORDNUNGSRECHTLICHE FESTSETZUNGEN

Übernahme von auf Landesrecht beruhenden Regelungen in den Bebauungsplan gemäß § 9 (4) BauGB i.V.m. § 88 (6) Landesbauordnung Rheinland-Pfalz (LBauO).

1 Äußere Gestaltung baulicher Anlagen (§ 9 Abs. 4 BauGB i. V. m. § 88 Abs. 6 LBauO)

1.1 Dachgestaltung (§ 88 Abs. 1 Nr. 1 und Abs. 6 LBauO)

1.1.1 Dachform

Im allgemeinen Wohngebiet sind folgende Dachformen zulässig:

- Flachdach, flachgeneigtes Dach,
- Satteldach,
- Pultdach,
- Zeltdach,
- Walmdach.

Im SO 2 sind Hauptanlagen nur mit **Walmdächern** zulässig. **Untergeordnete Bauteile sind hiervon ausgenommen. In dem in der Planzeichnung gekennzeichneten Bereich sind Walmdächer, Flachdächer, flachgeneigte Dächer, Satteldächer, Pultdächer oder Zeltdächer zulässig.**

1.1.2 Dachaufbauten

Dachaufbauten und -einschnitte, wie z.B. Zwerchhäuser, Gauben und Loggien, dürfen in der Summe ihrer Breite ein Drittel der Trauflänge des Hauptdaches nicht überschreiten, wobei ein Abstand von mind. 1,0 m zu den Giebelwänden einzuhalten ist. Die Firstlinie der Dachaufbauten und -einschnitte muss mind. 0,5 m unterhalb der Oberkante baulicher Anlagen des jeweiligen Gebäudeteils liegen.

Dachaufbauten und -einschnitte sind nur einreihig horizontal nebeneinander zulässig.

Ausgenommen davon sind im allgemeinen Wohngebiet Dachaufbauten wie folgt zulässig:

- Anlagen für die Nutzung von Solarenergie mit einer Höhe von bis zu 1,5 m, wenn diese um mindestens 1,5 m hinter die Fassadenebene des darunterliegenden Geschosses zurücktreten.
- Kamine, Schornsteine, Abluft- und Abgasrohre mit einer Höhe von bis zu 2,0 m.
- Absturzsicherungen mit einer Höhe von bis zu 1,5 m.

- Aufzugsüberfahrten mit einer Höhe von bis zu 1,0 m

Unterer Bezugspunkt ist der höchstgelegene Schnittpunkt mit der Dachhaut.

1.1.3 Dachdeckung

Im allgemeinen Wohngebiet sind Dachdeckungen in den Farbtönen dunkelrot, anthrazit und dunkelgrau zulässig – entsprechend RAL 3000-3005, RAL 3007, RAL, 3009, RAL 3011, RAL 3013, RAL 7012, RAL 7015, RAL 7016, RAL 7021, RAL 7022, RAL 7024, RAL 7026, RAL 9004. Zwischentöne der angegebenen Farben sind zulässig.

Dacheindeckungen in Wellblech und Trapezblech sind nicht zulässig.

Stark reflektierende Materialien wie z.B. glasierte Ziegel oder glänzend engobierte Ziegel sind nicht zulässig.

Anlagen für die Gewinnung von Solarenergie sind von den Festsetzungen über die Dacheindeckung ausgenommen.

Gründächer sind zulässig.

1.2 Gestaltung baulicher Anlagen (§ 88 Abs. 1 Nr. 1 und Abs. 6 LBauO)

1.2.1 Im Plangebiet gilt für Gebäude mit Flachdächern oder flachgeneigten Dächern:

Die Außenwände der Geschosse oberhalb der obersten Vollgeschosse (Staffelgeschosse) – mit Ausnahme der Außenwände von Treppenhäusern und Aufzugsschächten – müssen von den Außenwänden der darunter liegenden Geschosse allseitig um mindestens 1,0 m zurückspringen.

1.2.2 Im Plangebiet gilt für Gebäude mit Pultdächern:

Die obere Trauflinie darf die festgesetzte Traufhöhe überschreiten, wenn die zugehörige Außenwand oberhalb der festgesetzten Traufhöhe um 1,0 m gegenüber der darunterliegenden Außenwand zurückspringt.

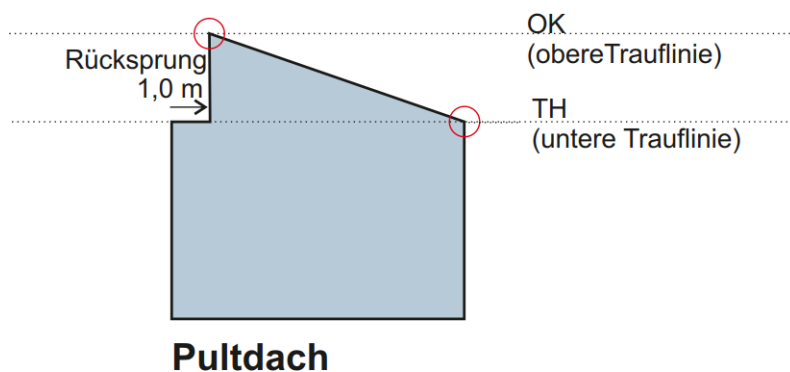


Abbildung 3: Prinzipskizze Rücksprung Pultdach

1.2.3 Holzhäuser in Rundholz-Naturstammbauweise und Blockholz-Naturstammbauweise sind nicht zulässig.

1.3 Einfriedungen (§ 88 Abs. 1 Nr. 3 LBauO)

Einfriedungen an den Grundstücksgrenzen zu öffentlichen Grünflächen und zu öffentlichen Verkehrsflächen sind, mit Ausnahme von Hecken- oder Strauchpflanzungen, bis zu einer Höhe von 1,5 m zulässig.

1.4 Werbeanlagen (§ 88 Abs. 1 Nr. 1 und 2 LBauO)

1.4.1 Anlagen der Außenwerbung (Werbeanlagen) sind nur an der Stätte der Leistung als Eigenwerbung für ansässige Einrichtungen und Betriebe zulässig.

1.4.2 Werbeanlagen und Firmenaufschriften müssen vollflächig innerhalb der Fassade untergebracht werden und dürfen eine maximale Größe von 1,0 m² nicht überschreiten. Selbstständige Werbeanlagen sind nicht zulässig.

1.4.3 Skybeamer, Billboards (Plakatwände / Werbeplakete) oder sonstige Werbung mit bewegtem, laufendem, blendendem oder blinkendem Licht, Bildern usw., als selbstleuchtende Werbung sowie Fahnenmasten sind nicht zulässig.

1.5 Zahl der notwendigen Stellplätze (§ 88 Abs. 1 Nr. 8 LBauO)

Im allgemeinen Wohngebiet sind je Wohnung auf dem Baugrundstück zwei Stellplätze nachzuweisen.

III HINWEISE

1 DIN-Vorschriften und Regelwerke

Die in den textlichen Festsetzungen angegebenen DIN-Vorschriften und Regelwerke werden zu jedermanns Einsicht bei der Verbandsgemeindeverwaltung Saarburg, Irscher Straße 56, 54439 Saarburg, beim Bauamt bereitgehalten.

2 Baugrund

Für den Boden und Baugrund werden projektbezogene Baugrunduntersuchungen empfohlen.

3 Denkmalschutz

Bau- und Bodendenkmäler sind nach heutigem Kenntnisstand innerhalb des Plangebietes nicht vorhanden. Wenn bei Erdarbeiten Bodendenkmäler wie Mauern, Steinsetzungen, Bodenverfärbungen und Fundgegenstände, z. B. Scherben, Steingeräte, Skelettrestebekannt werden, so sind diese gem. § 17 Denkmalschutzgesetz (DSchG) unverzüglich der Unteren Denkmalschutzbehörde anzuzeigen.

4 Artenschutz

Bei allen baulichen Eingriffen, insbesondere Abbruchmaßnahmen, ist die Einhaltung der artenschutzrechtlichen Vorschriften nach § 44 ff BNatSchG – z.B. durch eine ökologische Baubegleitung – sicherzustellen.

Rodung von Gehölzen

Bei der Rodung von Gehölzen sind die artenschutzrechtlichen Bestimmungen des Bundesnaturschutzgesetzes (BNatSchG) zu beachten. Die Fällung von Bäumen und die Rodung von Gehölzen sind demnach in der Zeit zwischen dem 1. Oktober und 28. (29.) Februar durchzuführen.

Gebäudeabbruch / -renovierung

Zur Vermeidung von Verletzungen und Tötungen von Fledermäusen in potenziellen sommerlichen Gebäudequartieren sind Gebäudeabbrucharbeiten im Dezember / Januar durchzuführen. Die Arbeiten sind durch eine ökologische Baubegleitung zu überwachen.

Vor Abriss von Gebäuden und vor Renovierungsarbeiten ist im Vorfeld der Maßnahmen zu prüfen, ob in oder an den Gebäuden artenschutzrechtlich relevante Arten vorkommen oder eine geschützte Lebensstätte unterhalten. Sollten dabei geschützte Lebensstätten oder Tiere gefunden werden, ist das weitere Vorgehen mit der Unteren Naturschutzbehörde zu klären. Je nach nachgewiesener Tierart und Lebensstätte sowie Entwicklungsstadium der Tiere bestehen grundsätzlich unterschiedliche Lösungsmöglichkeiten. Während der Abstimmung und bis zur vollständigen Umsetzung der vereinbarten Maßnahmen ruhen die Arbeiten in dem betreffenden Bereich. Die Ergebnisse der Baubegleitung sind zu dokumentieren.

Es wird darauf hingewiesen, dass sensible Bereiche, z.B. Gauben, bei Abriss oder Renovierung von Hand demontiert werden sollen, damit mögliche Quartiere rechtzeitig wahrgenommen werden können.

5 Fledermausfreundliche Bauweise

Zur Unterstützung der Fledermausbestände können Gebäude durch baupraktische Maßnahmen wie, z.B. Neuschaffung von Fledermausquartieren, fledermausfreundlich gestaltet werden. Hinweise hierzu finden sich im Baubuch Fledermäuse (DIETZ, M. & WEBER, M. (2002): Von Fledermäusen und Menschen – Ergebnisse und Erfahrungen aus dem Modellvorhaben zum Schutz hausbewohnender Fledermäuse – BfN, Bonn-Bad Godesberg; Bayrisches Landesamt für Umwelt (2008): Fledermausquartiere an Gebäuden. Erkennen, erhalten, gestalten, Augsburg).

6 Baubeschränkungszone

Gemäß § 9 des Bundesfernstraßengesetzes (FStrG)¹ befindet sich im Abstand von 40 m zum äußeren Fahrbahnrand befindet sich die Baubeschränkungszone. In dieser ist bei Baugenehmigungsverfahren oder nach anderen Vorschriften notwendigen Genehmigungen die Zustimmung der obersten Landesstraßenbehörde erforderlich.

7 Leitungen

Grundsätzlich dürfen die Versorgungsleitungen nicht überbaut werden. Es wird auf die jeweils gültigen Bestimmungen, Vorschriften und Merkblätter (z.B. VDE, DVWG-Merkblatt G125) sowie ggf. erforderlichen Abstände zu Versorgungsleitungen verwiesen. Baum- und Pflanzmaßnahmen im Bereich der Versorgungsleitungen sind mit dem jeweiligen Versorgungsträger im Voraus abzustimmen. Die entsprechenden Auskünfte und Leitungspläne sind beim zuständigen Versorgungsträger vor Beginn von Bau-/Pflanzmaßnahmen einzuholen.

¹ Bundesfernstraßengesetz (FStrG) in der Fassung vom 28. Juni 2007 (BGBl. I S. 1206), zuletzt geändert durch Artikel 17 des Gesetzes vom 14. August 2017 (BGBl. I S. 3122).

IV NACHRICHTLICHE ÜBERNAHMEN (§ 9 ABS. 6 BAUGB)

1 Sanierungsgebiet

Das Plangebiet liegt in dem vom Stadtrat der Stadt Saarburg in seiner Sitzung am 17.09.2015 förmlich festgelegten Sanierungsgebiet „Kaserne de Lattre“.

V RECHTSGRUNDLAGEN

Baugesetzbuch (BauGB) in der Fassung der Bekanntmachung vom 03. November 2018 (BGBl. I S. 3634).

Baunutzungsverordnung (BauNVO) in der Fassung der Bekanntmachung vom 21. November 2017 (BGBl. I S. 3786).

Planzeichenverordnung (PlanzV) vom 18. Dezember 1990 (BGBl. 1991 I S. 58), zuletzt geändert durch zuletzt durch Artikel 3 des Gesetzes vom 04. Mai 2017 (BGBl. I S. 1057).

Landesbauordnung Rheinland-Pfalz (LBO) vom 24. November 1998, zuletzt mehrfach geändert durch Artikel 1 des Gesetzes vom 15.06.2015 (GVBl. S. 77).

Gemeindeordnung Rheinland-Pfalz (GemO) vom 31. Januar 1994, zuletzt geändert durch Artikel 7 des Gesetzes vom 02. März 2017 (GVBl. S. 21).